



# Urbanización en América Latina

Julio 2017

# Urbanización en América Latina: mensajes principales

## 1. Tendencias de urbanización



Los niveles de urbanización han aumentado significativamente en América Latina desde 1950.

En la actualidad, la urbanización se sitúa alrededor del 80% en los países de Latinoamérica, un nivel superior a muchas otras regiones.

Después de un fuerte crecimiento, la urbanización en América Latina muestra signos de moderación.

## 2. Urbanización e ingresos



Existe una correlación positiva entre la urbanización y la renta per cápita, así como con los indicadores de capital, trabajo y productividad (PTF).

Sin embargo, a pesar de mostrar altas tasas de urbanización, los países latinoamericanos registran niveles relativamente bajos de renta, capital, trabajo y productividad.

Las perspectivas de una expansión más suave de la urbanización en el futuro representan un reto en términos de crecimiento para la región.

## 3. Urbanización y digitalización



La urbanización también tiende a estar asociada positivamente con la digitalización.

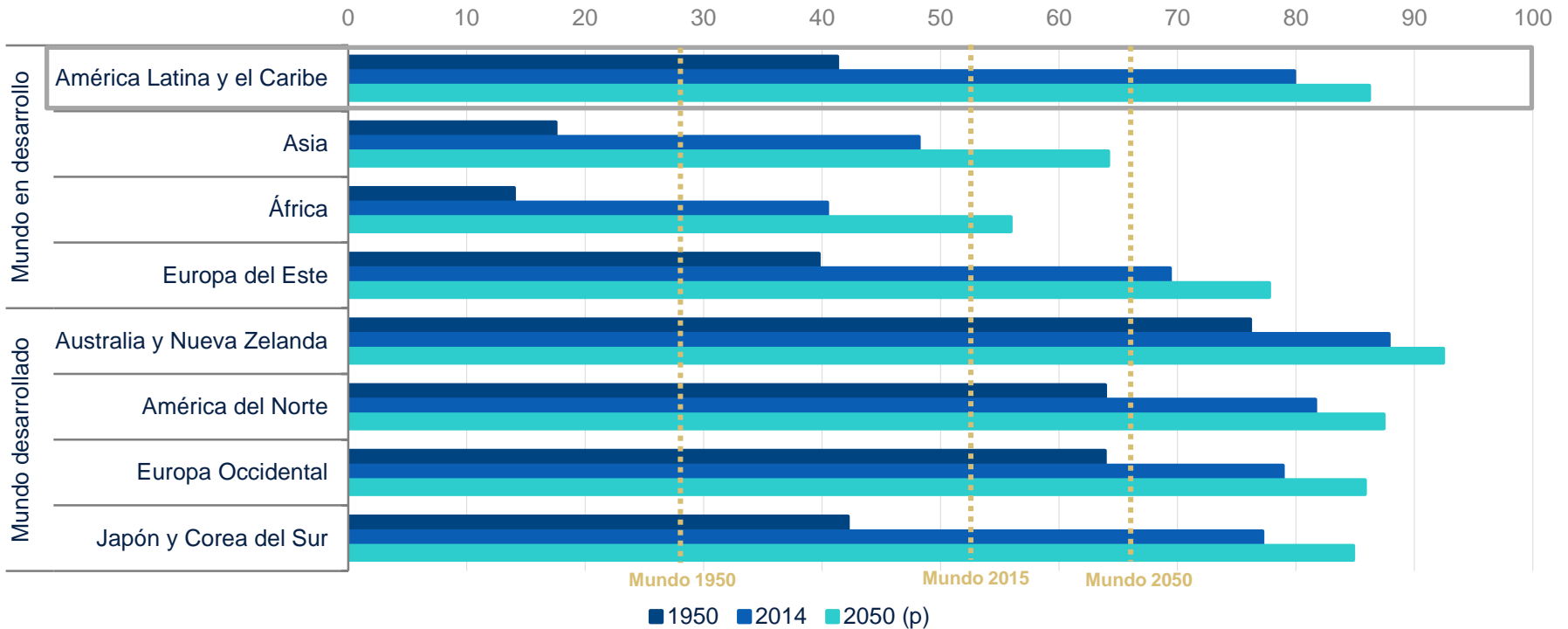
Como tanto la demanda como la oferta de productos y servicios digitales tiende a beneficiarse de las aglomeraciones urbanas, los países de América Latina deben tratar de aprovechar esta ventaja comparativa con otras regiones para impulsar la inserción en la nueva economía digital.

# 1. Tendencias de urbanización



# La urbanización en América Latina comenzó antes y se ha desarrollado a un ritmo más intenso que en otras economías emergentes

**Porcentaje de la población urbana por regiones (1950, 2015 y 2050)\***  
 (% de la población total)



**América Latina y el Caribe**

13% de la población urbana del mundo

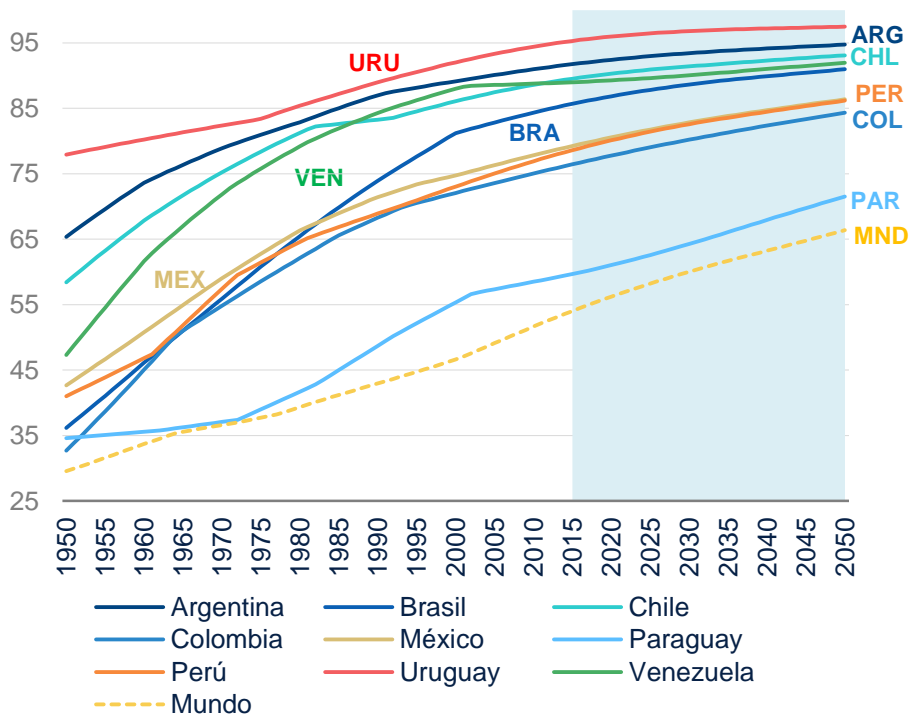
80% de la población vive en zonas urbanas

Crecimiento de la urbanización desde 1950: 93%

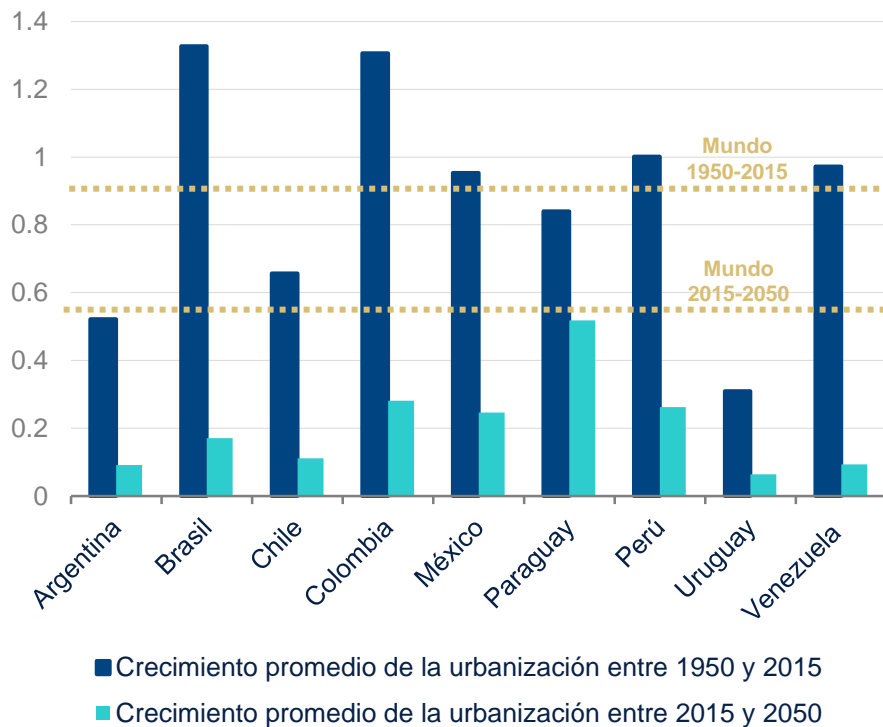
Para 2050, la urbanización alcanzará el 86%

# El ritmo de crecimiento de la urbanización se ralentizará, lo que representa un desafío en términos de crecimiento para la región

**Tasas de urbanización**  
(% de la población total)

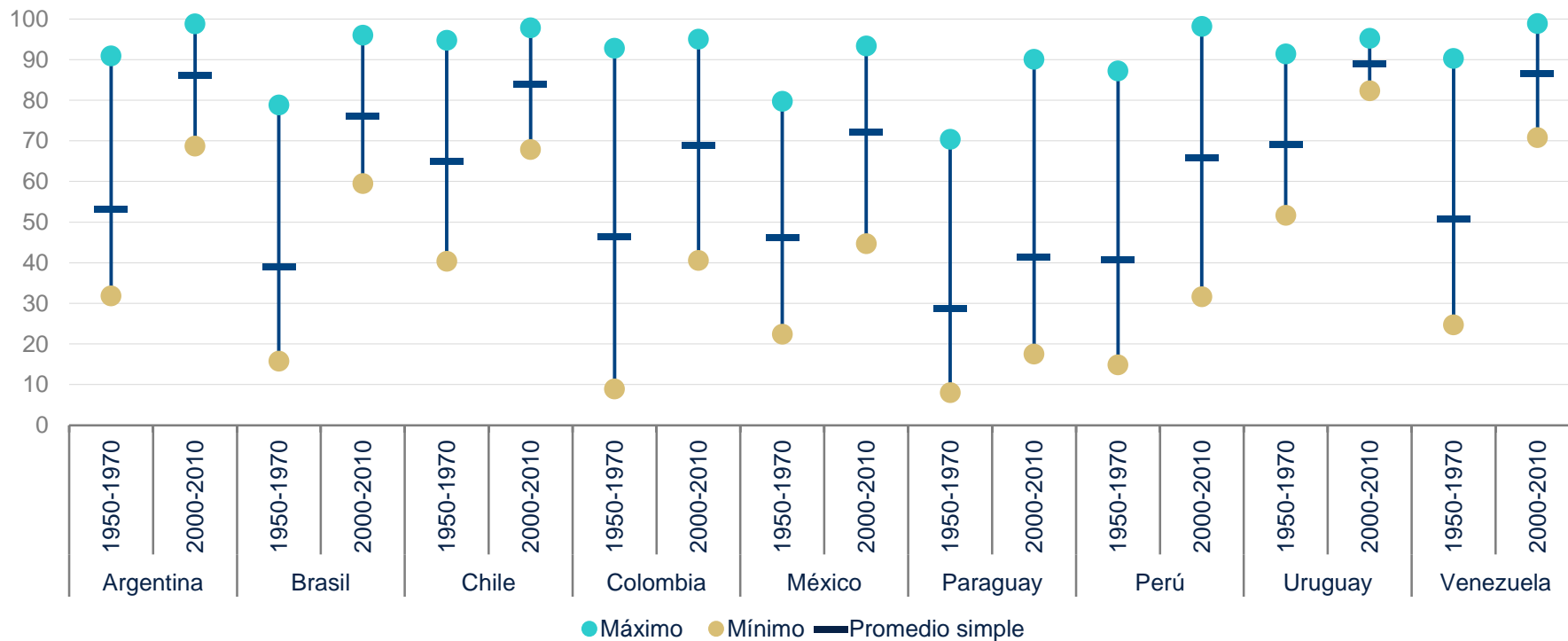


**Crecimiento de la urbanización**  
(tasa media de crecimiento de la urbanización,%)



# Los niveles de urbanización varían significativamente dentro de cada país de América Latina

## Urbanización regional en los países de Latinoamérica\* (urbanización máxima, mínima y media a nivel regional para cada país)

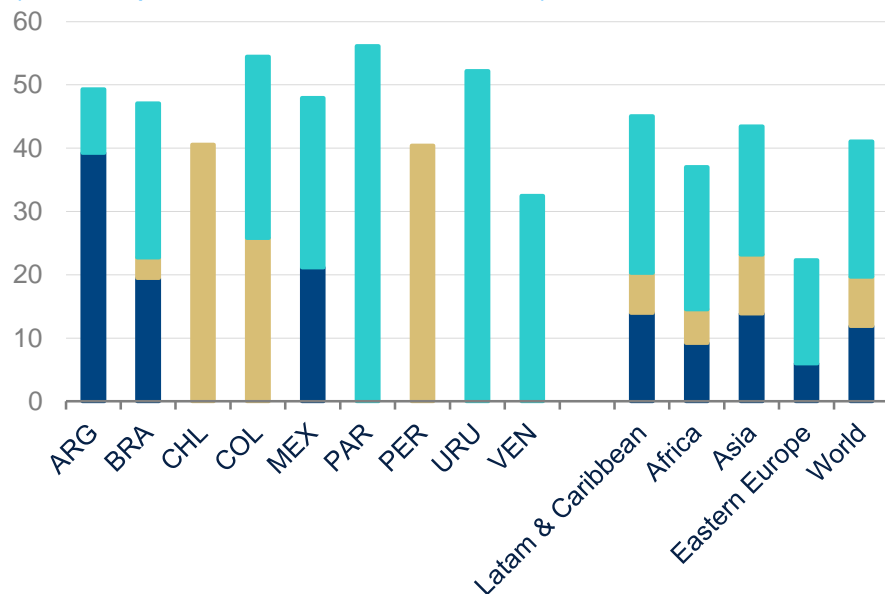


Fuente: BBVA Research y estadísticas nacionales \*Sólo se ha considerado un año específico para cada periodo (ARG: 1960 y 2001; BRA: 1960 y 2001; CHL: 1960 y 2015; COL: 1970 y 2002; MEX: 1960 y 2000; PAR: 1962 y 2002; PER: 1960 y 2007; URU: 1963 y 2004 y VEN: 1961 y 2001) que varía según la disponibilidad de las estadísticas nacionales.

# Prácticamente la mitad de la población urbana en América Latina vive en un número reducido de grandes ciudades

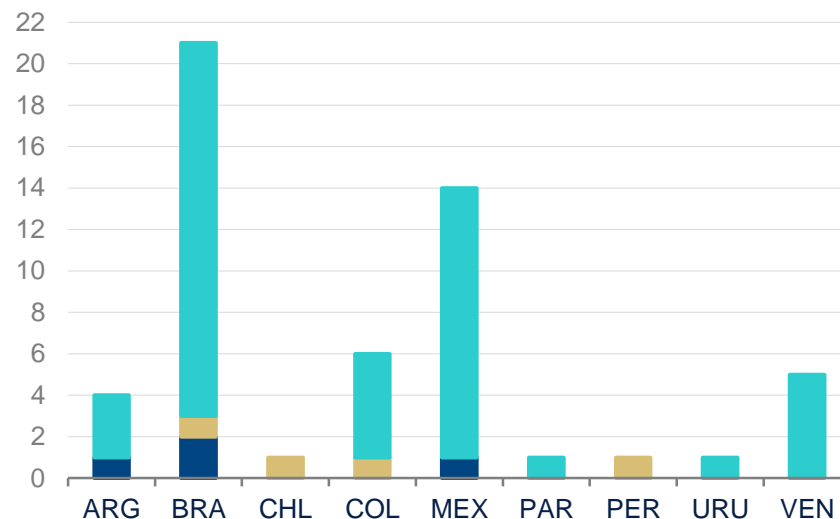
## Porcentaje de población urbana en las grandes ciudades

(% de la población urbana total, 2015)



- % de la población urbana en ciudades desde 1 a 5 millones
- % de la población urbana en ciudades desde 5 a 10 millones
- % de la población urbana en ciudades con igual o más de 10 millones

## Número de grandes ciudades de América Latina\* (2014).



- Número de ciudades con una población entre 1 y 5 millones
- Número de ciudades con una población entre 5 y 10 millones
- Número de ciudades con una población igual o mayor a 10 millones

Fuente: BBVA Research y Naciones Unidas \*El número de ciudades con una población de por lo menos 1 millón es igual a 105 en China, 8 en Turquía, 58 en India, 11 en Indonesia, 6 en Sudáfrica, 13 en la Federación de Rusia y 1 en Polonia.



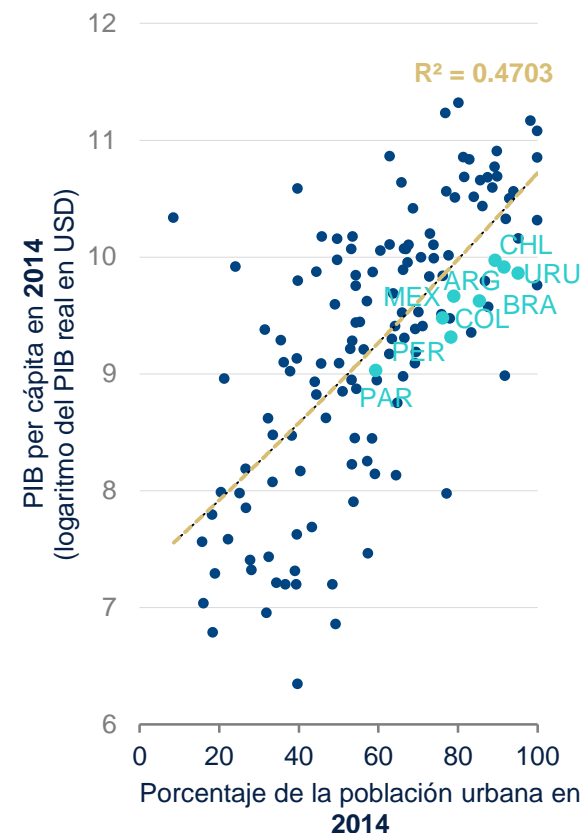
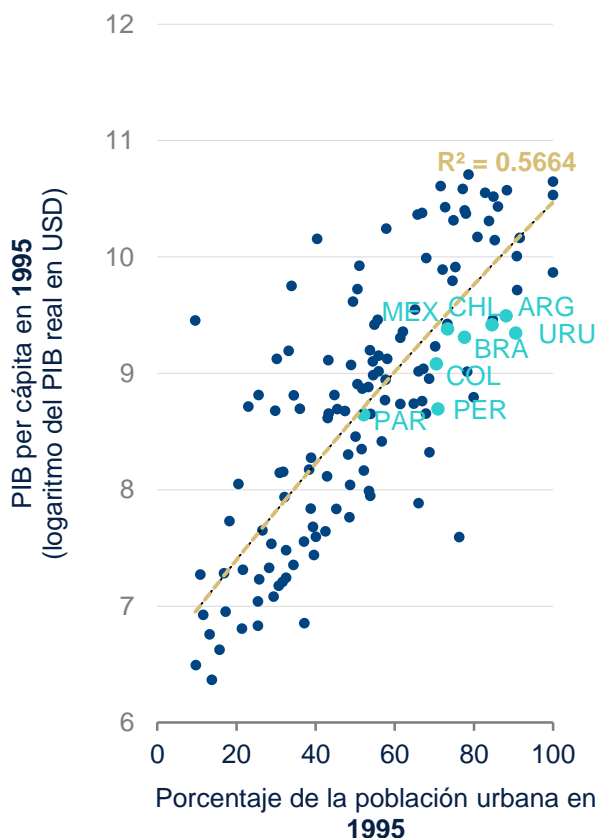
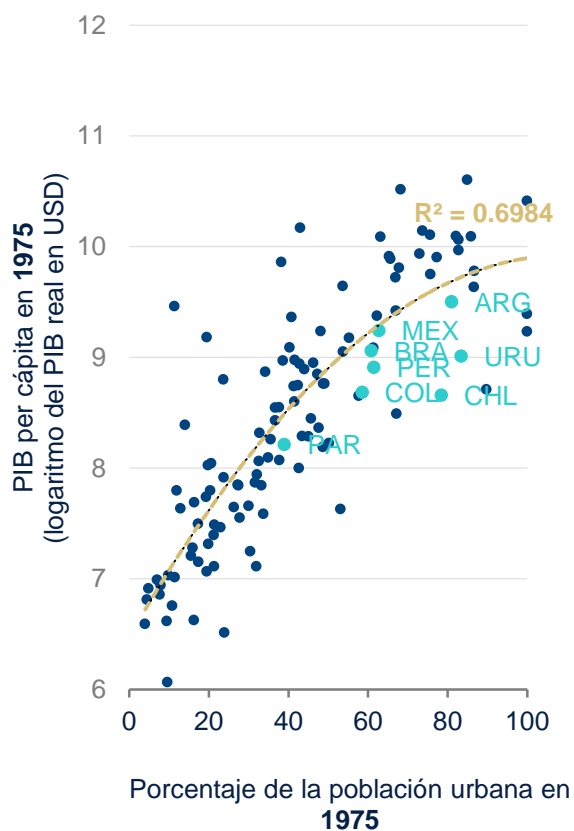
## 2. Urbanización e ingresos





# La renta y la urbanización están positivamente correlacionadas; América Latina tiene una urbanización elevada dada su nivel de renta

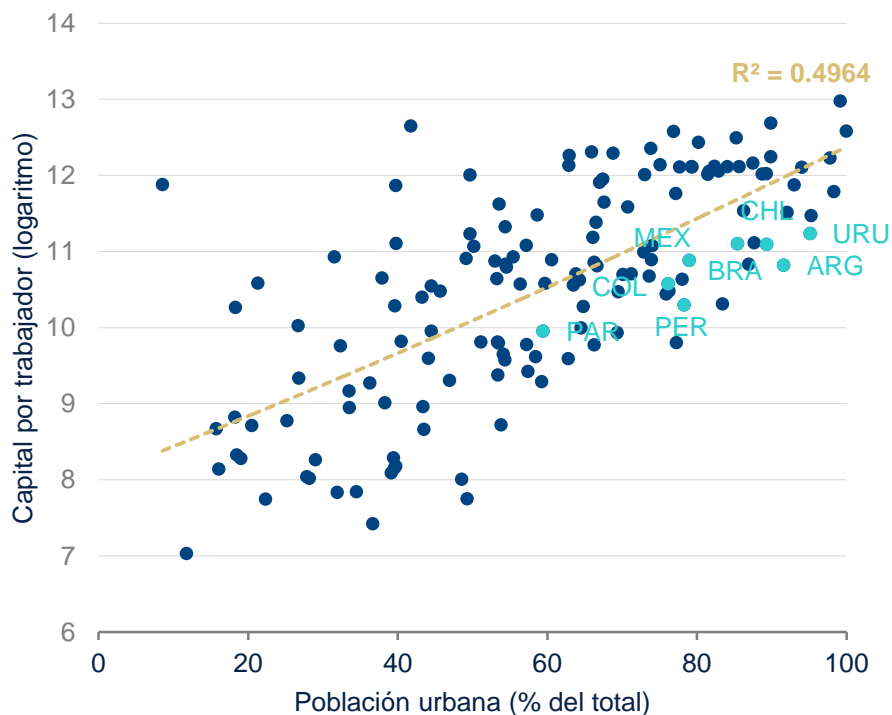
## PIB per cápita y urbanización\* (1975, 1995 y 2014)



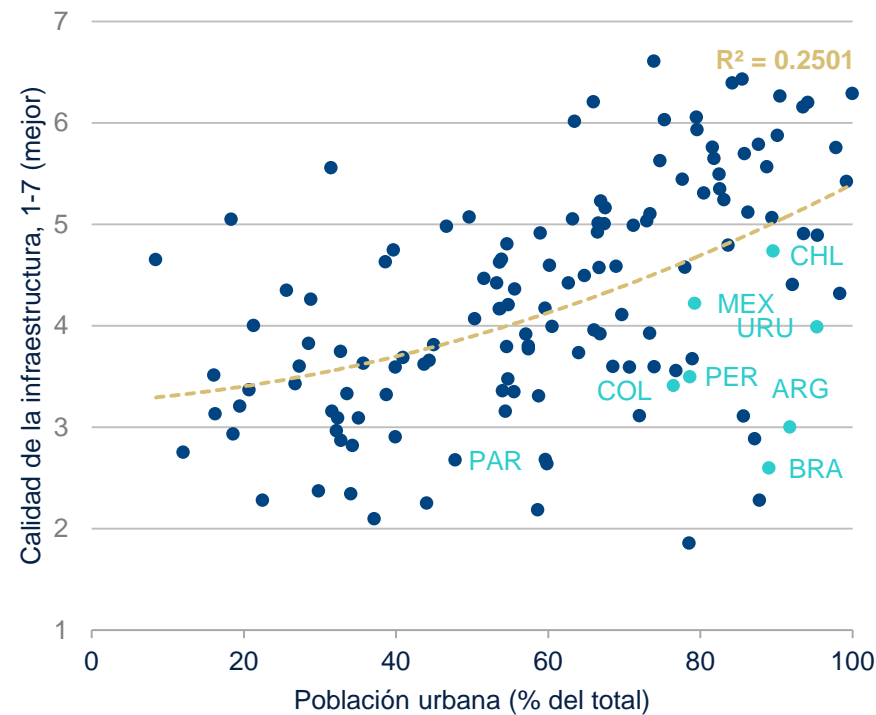
Fuente: BBVA Research, Banco Mundial y World Penn Tables.  
\*Para información a nivel regional dentro de cada país de América Latina, véase el Anexo.

# Países con mayores niveles de urbanización disfrutan de mejores infraestructuras y más capital; la región presenta pobres resultados

**Capital por trabajador y urbanización (2014)**

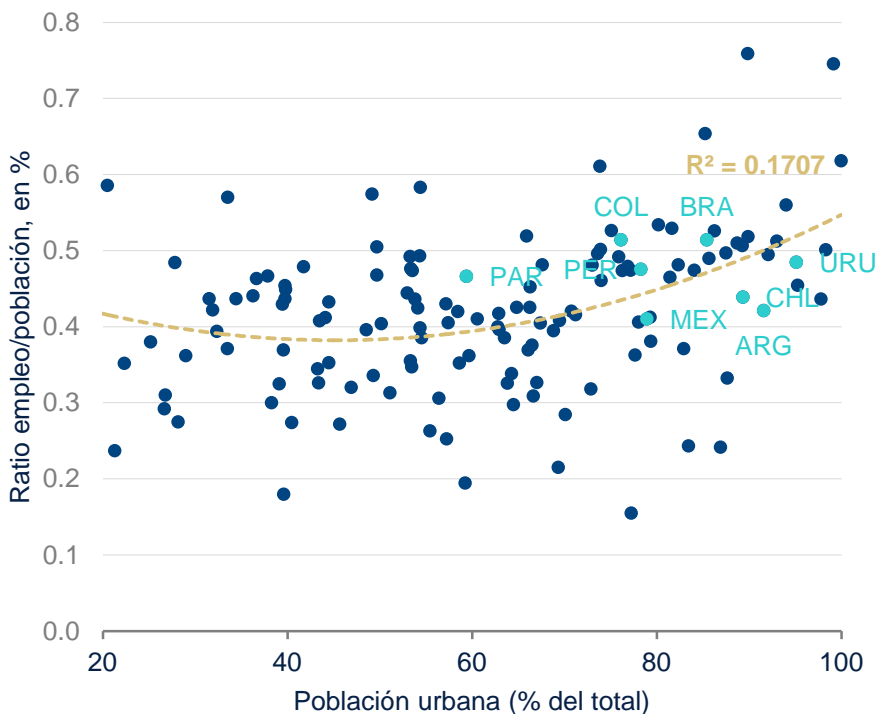


**Calidad global de la infraestructura (2015, la escala varía de 1 (peor) a 7 (mejor))**

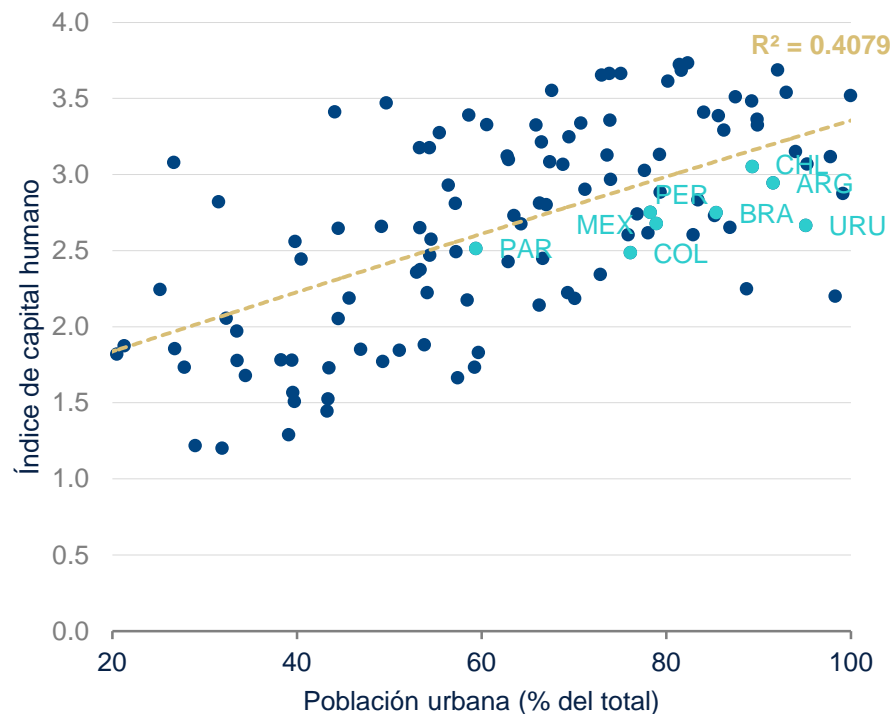


# A pesar de exhibir altas tasas de urbanización, los niveles de capital humano son relativamente bajos en América Latina

**Ratio empleo-población y urbanización (2014).**



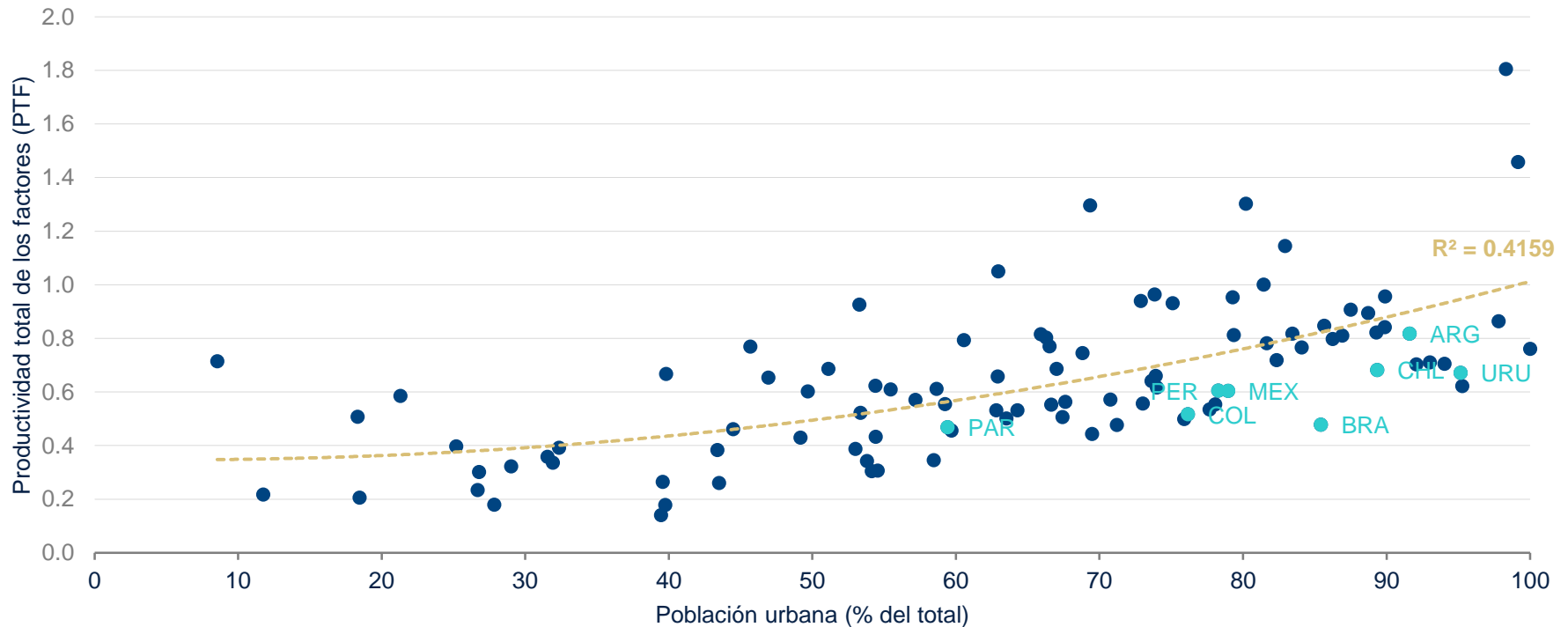
**Índice de capital humano y urbanización\* (2014)**



Fuente: BBVA Research, Banco Mundial y World Penn Table.  
 \*Índice de capital humano basado en años de escolaridad y rentabilidad de la educación; consulte PWT9 para obtener más información.

# La productividad es mayor en los países más urbanos, aunque comparativamente menor en América Latina

**Productividad total de los factores y urbanización\***  
(2014)



Fuente: BBVA Research, Banco Mundial y World Penn Table.  
\*Productividad total de los factores en las PPA actuales (EE.UU.=1)

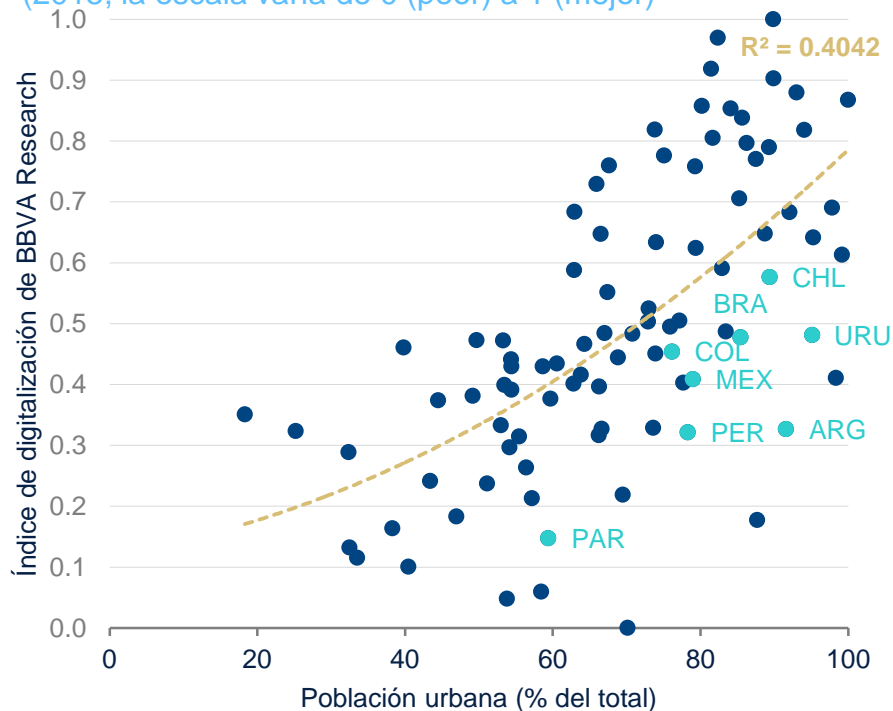
### 3. Digitalización y urbanización



# La urbanización implica mayores oportunidades de digitalización; en particular en América Latina debido a su alta aglomeración urbana

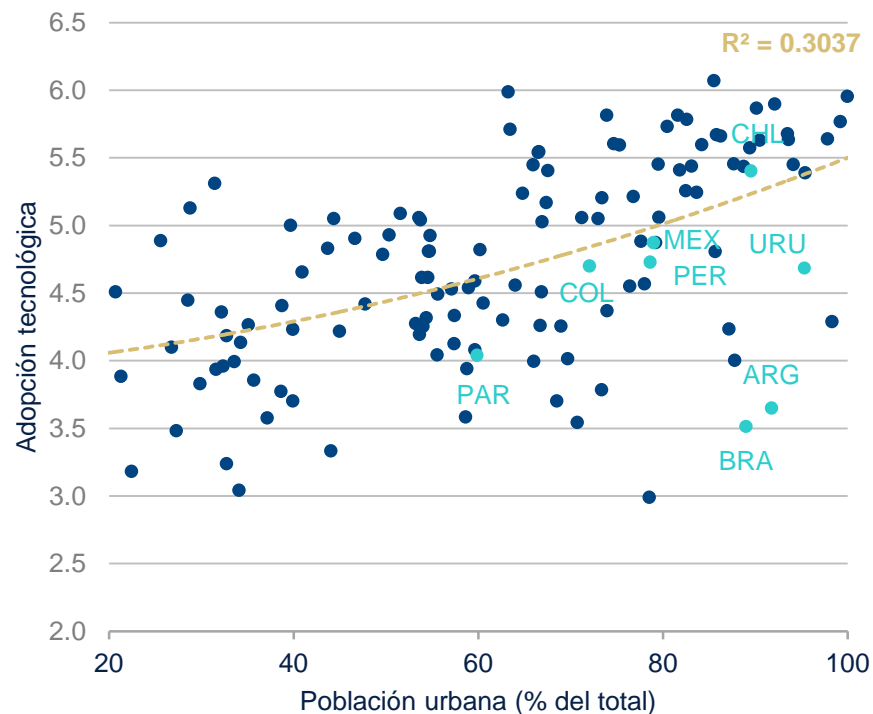
## Índice de digitalización de BBVA Research y urbanización\*

(2015, la escala varía de 0 (peor) a 1 (mejor))



## Adopción tecnológica y urbanización

(2015, la escala varía de 1-peor a 7-mejor)

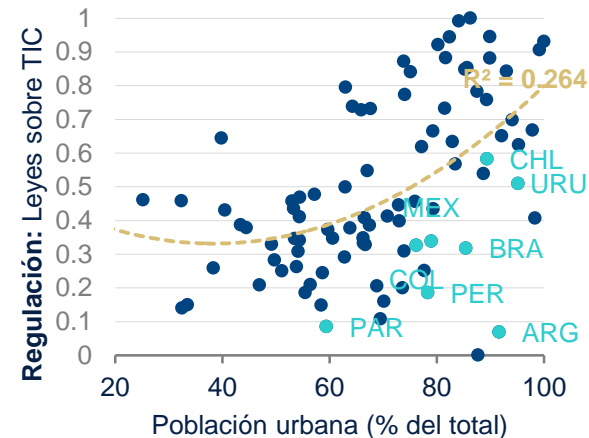
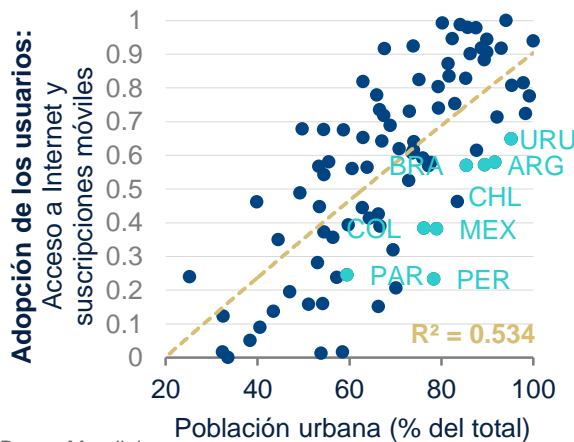
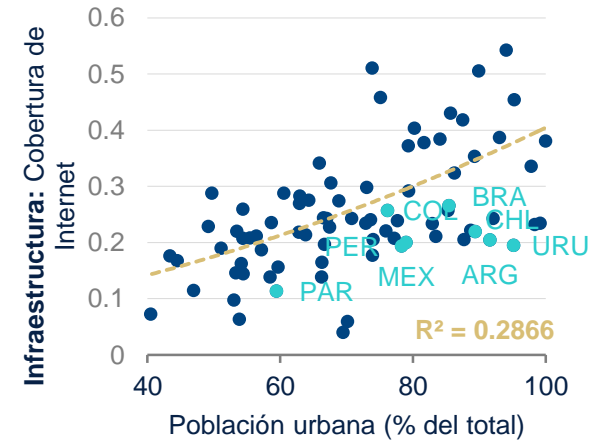
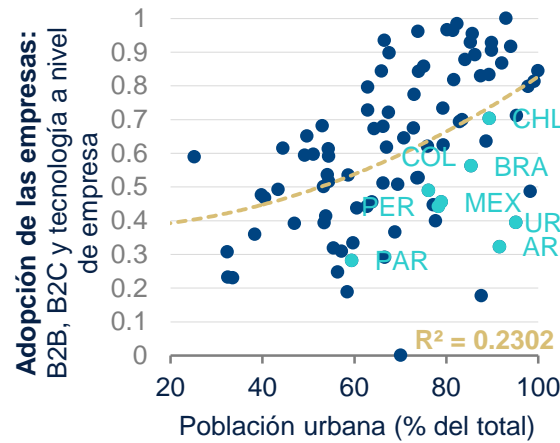
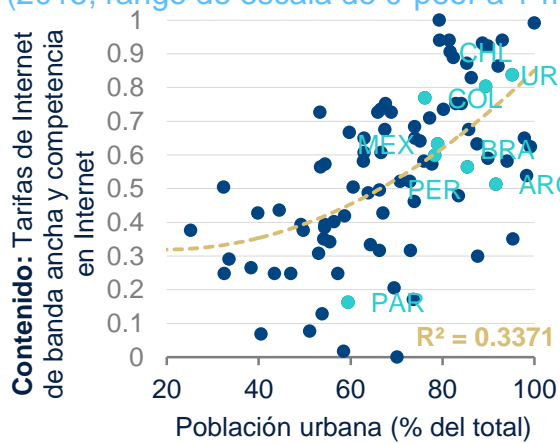


Fuente: BBVA Research, Foro Económico Mundial y Banco Mundial. \*El índice contiene 21 indicadores que se dividen en 6 dimensiones o subíndices

# La urbanización se correlaciona con cada dimensión del índice de digitalización de BBVA Research; el desempeño de la región es bajo

## Rendimiento en las diferentes dimensiones del índice de Digitalización de BBVA Research y urbanización

(2015, rango de escala de 0-peor a 1-mejor)

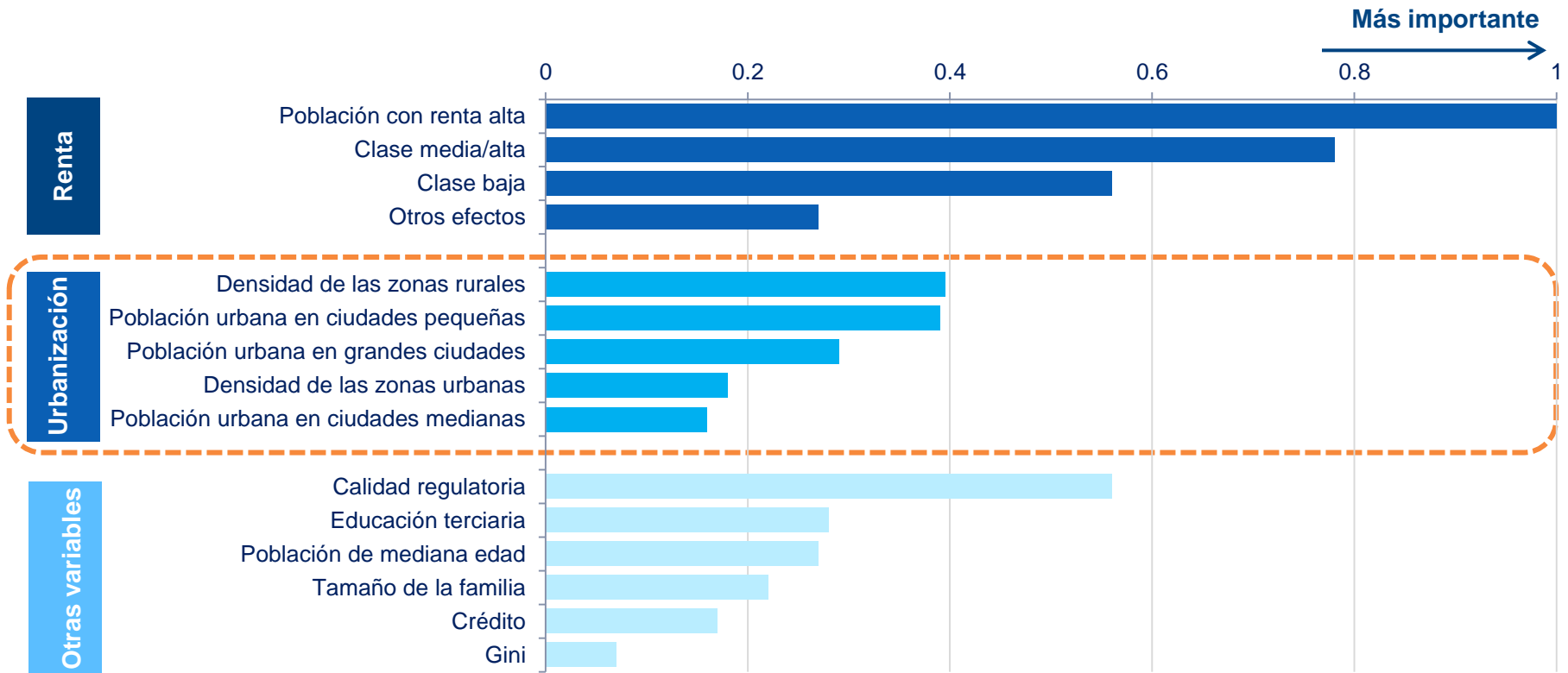




# La urbanización desempeña un papel importante en la explicación de la demanda de productos y servicios digitales, según nuestros modelos

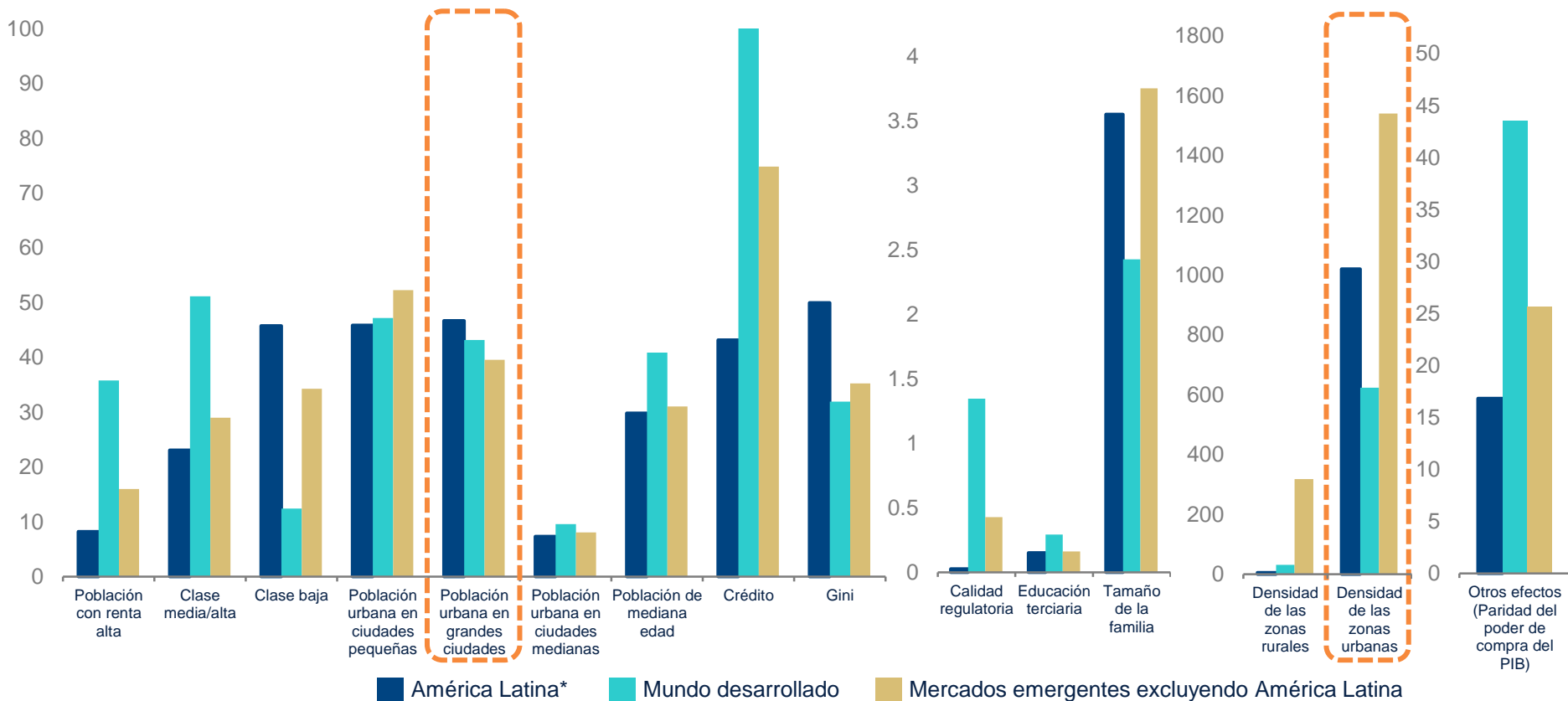
## Principales motores de la banca digital

(De más importante (1) a menos importante (0), basado en los resultados del modelo de banca digital de BBVA Research)



# Las variables relacionadas con la urbanización son uno de los pocos motores de la digitalización donde América Latina destaca

## Principales motores de la banca digital (2015).



Fuente: BBVA Research y Naciones Unidas \*Agregación por región utilizando un promedio simple de Argentina, Brasil, Chile, Colombia, México, Paraguay, Perú, Uruguay y Venezuela

# Urbanización en América Latina: mensajes principales

## 1. Tendencias de urbanización



Los niveles de urbanización han aumentado significativamente en América Latina desde 1950.

En la actualidad, la urbanización se sitúa alrededor del 80% en los países de Latinoamérica, un nivel superior a muchas otras regiones.

Después de un fuerte crecimiento, la urbanización en América Latina muestra signos de moderación.

## 2. Urbanización e ingresos



Existe una correlación positiva entre la urbanización y la renta per cápita, así como con los indicadores de capital, trabajo y productividad (PTF).

Sin embargo, a pesar de mostrar altas tasas de urbanización, los países latinoamericanos registran niveles relativamente bajos de renta, capital, trabajo y productividad.

Las perspectivas de una expansión más suave de la urbanización en el futuro representan un reto en términos de crecimiento para la región.

## 3. Urbanización y digitalización



La urbanización también tiende a estar asociada positivamente con la digitalización.

Como tanto la demanda como la oferta de productos y servicios digitales tiende a beneficiarse de las aglomeraciones urbanas, los países de América Latina deben tratar de aprovechar esta ventaja comparativa con otras regiones para impulsar la inserción en la nueva economía digital.

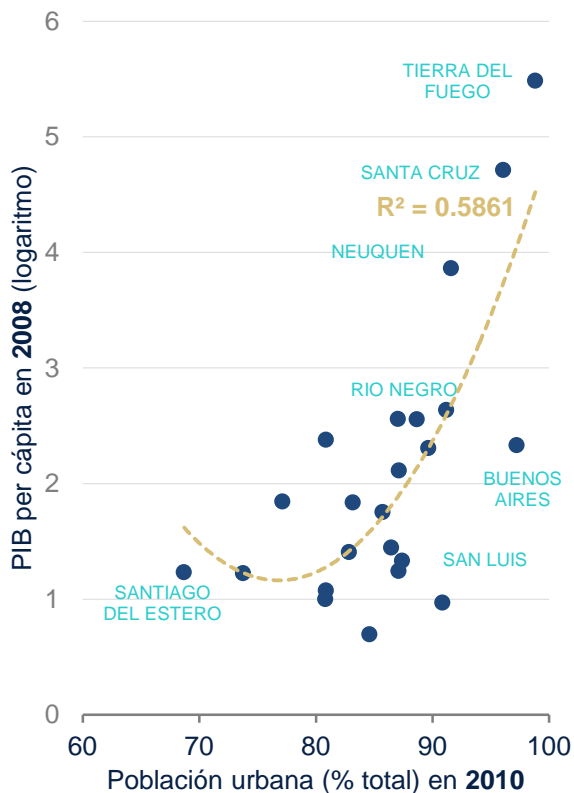
# ANEXO



# El PIB per cápita y la urbanización también están positivamente correlacionados dentro de cada país de América Latina

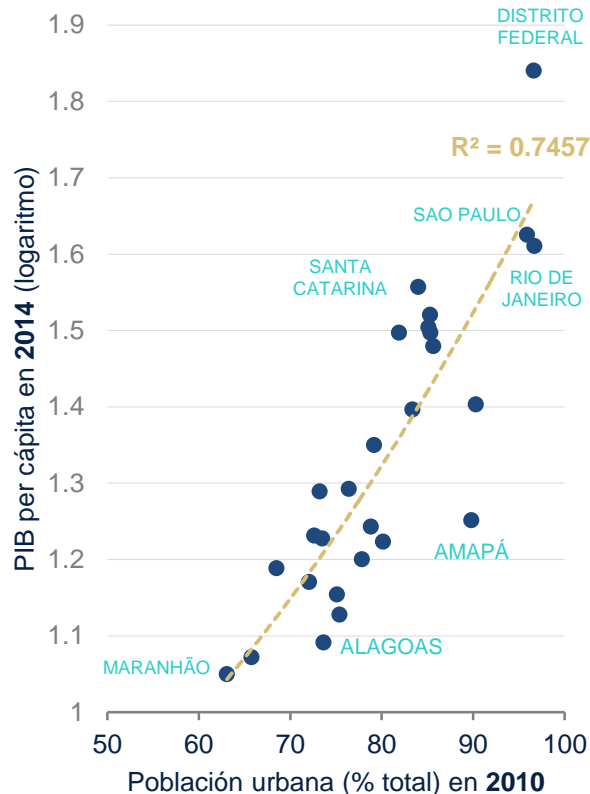
## Argentina

(PIB per cápita en 2008 y tasas de urbanización en 2010)



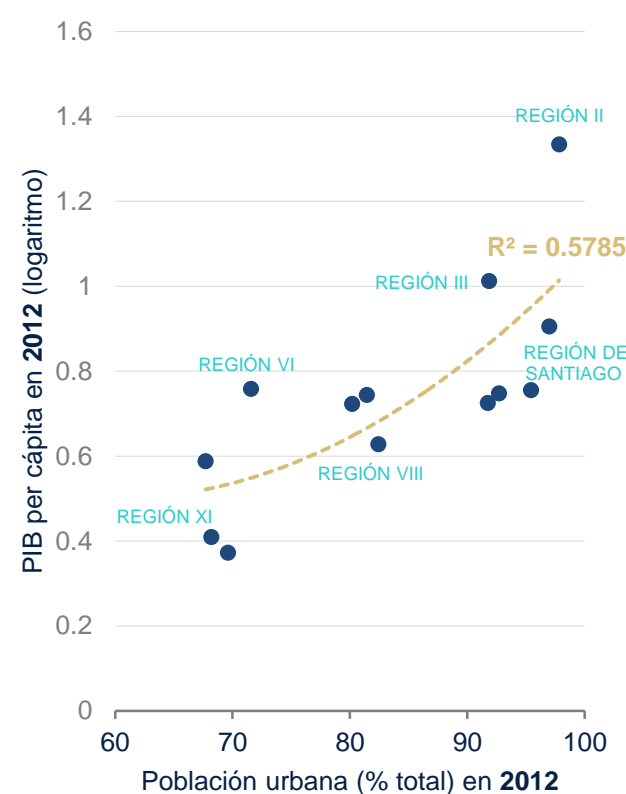
## Brasil

(PIB per cápita en 2014 y tasas de urbanización en 2010)



## Chile

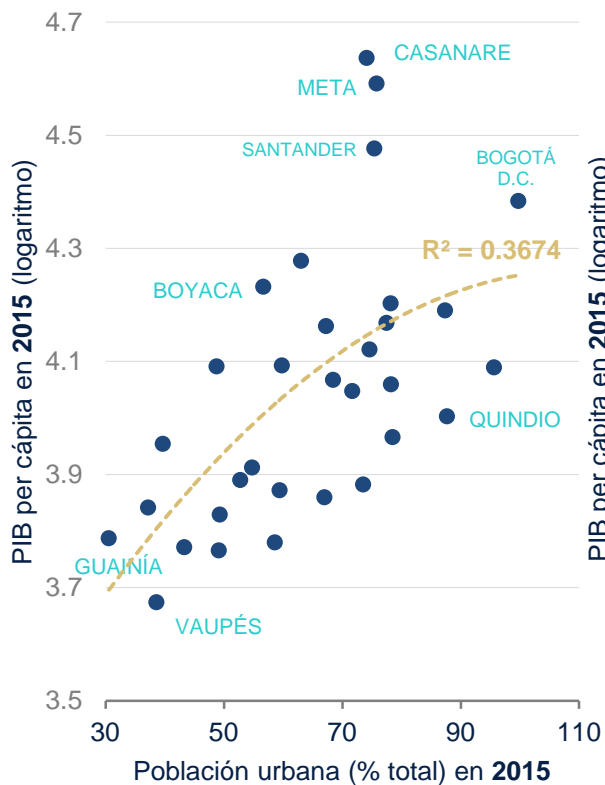
(PIB per cápita en 2014 y tasas de urbanización en 2012)



# El PIB per cápita y la urbanización también están positivamente correlacionados dentro de cada país de América Latina

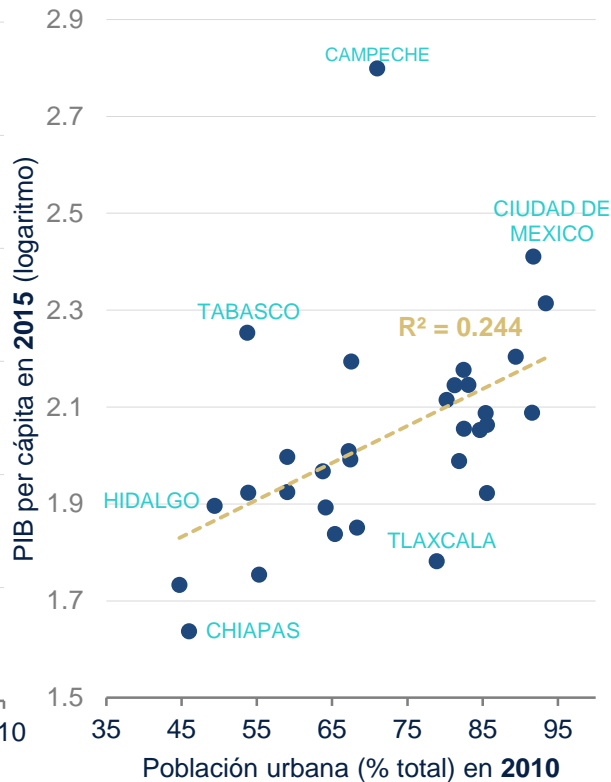
## Colombia

(PIB per cápita y tasas de urbanización en 2015)



## México

(PIB per cápita en 2015 y tasas de urbanización en 2010)



## Perú

(PIB per cápita y tasas de urbanización en 2017)

